

CAS section la Gruyère



Numéro 7
Juillet 2016

Présidente	Chantal Python Nikles, Rte du Couchant 3, 1723 Marly 079 385 15 91, e-mail: presidence@cas-gruyere.ch
Adresse du club	Case postale 502 - 1630 Bulle 1
Sites internet	www.cas-gruyere.ch / www.gjgruyere.ch
E-mail	E-mail: info@cas-gruyere.ch
Local de la section	Bâtiment Setam - Ch. de Bouleyres 79 - 1630 Bulle Janine et André Scheurer, 079 620 39 14
Rédaction du bulletin	Colette Dupasquier, Rte de Broc 20, 1663 Epagny, 026 921 28 51 ou 079 697 26 22 E-mail: bulletin@cas-gruyere.ch
Gestion des membres	Francis Van Wynsberghe Route de la Buchille 27, 1633 Marsens 026 915 03 36 et 079 244 31 71 E-mail: francis.vanwynsberghe@bluewin.ch
Photo de couverture	Photos tirées lors de courses du club (voir notre site, sous « photos » « Picasa »)

Editoriale de la présidente

Chers amis,

A part quelques irréductibles accros de la spatule, la plupart d'entre nous auront troqué le matériel d'hiver pour l'équipement d'été.

Les cabanes d'« hiver » ont d'ailleurs fermé leurs portes, tandis que le ravitaillement des cabanes d'« été » est terminé.

Il ne reste qu'à optimiser la météo, pour que le soleil brille le week-end, et aussi le jeudi, sans oublier le mercredi... et le mardi.

Je profite de glisser quelques reflets plus sérieux de notre section:

- « Il était une fois le CAS La Gruyère » C'est l'histoire d'un club qui débute en 1922, une longue aventure d'amitié née d'une poignée d'hommes autour d'une passion commune, la Montagne.

Les archives de notre section ont été déposées au « Musée gruérien » et seront consultables bientôt sur demande. Nous vous ferons partager, de temps à autres, quelques délicieux moments de vie au travers du bulletin.

Pour commencer, le récit de la 1^{ère} semaine clubistique de la section, qui s'est déroulée en 1924 du 1^{er} au 6 août : une Haute Route prévue entre Verbier et Zermatt. A découvrir plus loin sous « récit de course ».

suite en page 3

Sommaire

Evénements	3		
Reflets de la sections	5	Récit du Groupement jeunesse	15
Les cabanes de la section	7	Courses de la section	16
Le Groupement jeunesse	13	Récits de course	29

Impression d'après fichiers fournis prêts à l'impression (.AI, .EPS, .PDF, InDesign, CorelDraw...)

FLYERS sur papier couché RECYCLÉ 130 g/m²

Vous pouvez commander une épreuve sur papier de tirage pour le prix Fr. 20.-



Affiches A3 couleur pour Fr. 1.-/pce
Lors d'un tirage groupé avec vos flyers

Papier flyers 100% recyclé avec labels:, EMAS, Cygne Nordique, Ange Bleu, Fleur Européenne, FSC...

TVA incluse

To Print

L'impression numérique de qualité

Magne & Pillier


BULLE

N'HÉSITEZ PLUS !

Ch. Pauvre Jacques 36
1630 BULLE

Tél. 026 912 50 65

toprint@bluewin.ch



Le Club alpin Section la Gruyère tient à remercier sincèrement le Musée gruérien pour les conseils, le travail d'archivage par son personnel et la mise à disposition de ses locaux.

- Créée en 1941 suite à une tragique avalanche au Moléson, la colonne de secours fête ainsi cette année son 75^e anniversaire. Des festivités seront organisées en septembre, le détail vous sera communiqué prochainement.

Je vous souhaite donc une belle saison d'été, de belles découvertes parmi la panoplie du programme des courses et bien sûr de franches parties de rire.

Chantal Python, présidente



Evénements

**Dimanche 28 août à 10 h 30
Messe chantée à la chapelle
de Notre-Dame des Clés
pour les membres défunts du CAS de la Gruyère**

Célébrée par M. l'Abbé Guy Oberson
Chantée par le chœur Mod'Erato, sous la direction de Pierre Martignoni
Après la messe, venez prendre votre pique-nique dans ou autour de la cabane CAS
Soupe du jour à disposition auprès du gardien

Réservez cette date :

**Le 24 septembre 2016 la colonne de secours du CAS
de la Gruyère fêtera ses 75 ans d'activités
à la station de Moléson.**

Plus d'informations dans nos prochains bulletins !



4MOTION – la transmission intégrale intelligente de Volkswagen.

Avec la transmission intégrale 4MOTION, la voiture épouse la route: dans toutes les situations critiques, vous profitez d'une excellente propulsion. Cela signifie pour vous une sécurité accrue, une meilleure stabilité directionnelle et un plaisir "intégral" sur tous revêtements. 4MOTION, c'est une technologie innovante qui vous mène très sûrement à bon port – sur routes comme hors routes, qu'il neige ou qu'il vente. Venez vite essayer l'un de nos nombreux modèles 4MOTION. Nous serons heureux de vous accueillir.



Das Auto.

AMAG Fribourg

Rte de Villars 103, 1701 Fribourg
Tél. 026 408 41 41, www.fribourg.amag.ch

AMAG Bulle

Rue de Vuippens 55, 1630 Bulle
Tél. 026 916 13 13, www.bulle.amag.ch

Reflets de la section

Activités de mai

5-6	Mont-Blanc	6
19	Autour du Mouret	25
21	Les Follatères	18
26-29	Découverte de la Chartreuse	11
2.06	Bounavaux	15

Admissions

Delisle Stephan

Impasse du Vany 3 Posieux

Jordan Michel

Rue des Combettè 6 Le Pâquier

Margueron Béatrice

Rte de Bulle 74 Vuisternens-dt-Romont

Potinc Oana

Beauregard 3 Fribourg

Candidats

Martin Doriane

Route du Chevrier 34 Neirivue

Groupement Jeunesse

Ludecke Elodie

Rue Saletta 67 Riaz

Studemann Noan

Chemin de la Belle Luce 5 Bulle



Rappel / information

Lorsque vous allez grimper chez LANIAC à Bulle,
n'oubliez pas d'annoncer votre appartenance à notre club
(munissez-vous de la carte CAS)
et vous obtiendrez 10% de remise sur le prix d'entrée.

A banner for Schorderet sarl featuring a mountain background. The company name 'Schorderet sarl' is prominently displayed in a stylized font with a flame icon. Below the name, the services 'chauffage', 'solaire', and 'sanitaire' are listed. At the bottom, contact information is provided: 'Rue du Moléson 35 | CP 101 | 1630 Bulle 1 | 079 285 46 08 | schorderet@websud.ch'.

Schorderet sarl
chauffage solaire sanitaire
Rue du Moléson 35 | CP 101 | 1630 Bulle 1 | 079 285 46 08 | schorderet@websud.ch



#Chaussures

125 modèles
de Approach à
Haute montagne

Corners :



#Textile



#SurMesure



Un assortiment
d'accessoires
outdoor



#Accessoires



Visitez notre
magasin en
360 degrés



Les cabanes de la section

*La liste complète des gardiennages est à consulter sur le site internet :
www.cas-gruyere.ch*

Cabane des Clés

Juillet

Week-end	02 - 03	Dédé et Madeleine Liard
Semaine	04 au 08	Dédé et Madeleine Liard
Week-end	09 - 10	Géraldine Demarle et Sandrine Decraene
Semaine	11 au 15	Géraldine Demarle et Sandrine Decraene
Week-end	16 - 17	Bobonne, Maillard et Jean-Luc Aubonney
Semaine	18 au 22	Bobonne, Maillard et Jean-Luc Aubonney
Week-end	23 - 24	Léonard et Odette Crottaz
Semaine	25 au 29	Alain Berset et Muriel Biemann
Week-end	30 - 31	Gilbert et Manuella Berset

Août

Semaine	01 au 05	Gilbert et Manuella Berset
Week-end	06 - 07	José et Marie-José Romanens
Semaine	08 au 12	José et Marie-José Romanens
Week-end	13 - 14	Brigitte Girard, Lucie Suard et Martia Masset
Semaine	15 au 19	Brigitte Girard, Lucie Suard et Martia Masset
Week-end	20 - 21	Pierrot et Myriam Roulin
Semaine	22 au 26	Pierrot et Myriam Roulin
Week-end	27 - 28	Gilbert et Manuella Berset
Semaine	29-02.09	Henri et Georgette Maillard

Réservations, gardiennages :

Berset Gilbert et Manuella, tél. 079 625 17 07 ou e-mail : cles@cas-gruyere.ch

Pour les gardiens de la cabane, veuillez prendre la clé de la cabane chez Henri et Georgette Maillard : 079 450 50 92 (pas de réservation ou de gardiennage à ce numéro)

Gardiennage du week-end : du samedi 10 h au dimanche 16 h

Gardiennage de la semaine : du dimanche 16 h au samedi 10 h



La BCF, partenaire de vos loisirs



Banque Cantonale
de Fribourg

www.bcf.ch

simplement ouvert



menuiserie - charpente
MAURICE BEAUD FILS
CONSTRUCTIONS SA
maîtrises fédérales

CHALETS ET VILLAS À OSSATURE BOIS

Menuiserie • Escaliers
Charpente • Rénovation

026 928 40 50 - Fax 026 928 40 63
1669 Albeuve - www.beaud-mbf.ch



Responsable et suppléants

Chers, chères ami(e)s clubistes, l'aventure extraordinaire de nos cabanes se poursuit et doit continuer. C'est pourquoi nous sommes à la recherche d'un responsable et de suppléants pour la **Cabane des Clés**.

Si vous avez un intérêt et de la motivation à reprendre ce poste, un cahier des charges est à votre disposition. Les responsables en place ou le préposé aux cabanes vous renseigneront sur le fonctionnement et l'administration de la cabane.



Entrée en fonction octobre 2016

Pour une prise de contact :

Préposé aux cabanes

Eloi Bosson
Tél. 079 390 18 84

Responsables cabane des Clés

Manu et Gilbert Berset
Georgette et Henri Maillard
Tél. 079 625 17 07

Cabane des Marindes

Juillet

Semaine	26.06 au 2	Chatagny Philippe et Erika
Sa-di	2 et 3	Parnet Bruno
Semaine	3 au 9	Krattinger Joseph
Sa-di	9 et 10	Repond Alain
Semaine	10 au 16	Gobet Fabienne et Roger
Sa-di	16 et 17	Seydoux Maurice et Anne, Chenaux Benoît et Lynda
Semaine	17 au 23	Rebetez Christian
Sa-di	23 et 24	Mueller Gil
Semaine	24 au 30	Jaquet Pierre-André
Sa-di	30 et 31	Ding Joël

suite en page 11



La vie vous réserve plein de belles surprises

- Canyoning
- Rafting
- Culture & Aventure
- Enigmes & Sensations
- Parachute
- Parapente
- Vol en Montgolfière

Nous organisons votre sortie en Gruyère.

Nos activités de plein air sont idéales lors d'une sortie entre amis, une sortie de groupe, une sortie d'entreprise, un enterrement de vie de garçon ou de jeune fille.

Vous pouvez aussi offrir nos activités, c'est une bonne **idée de cadeau !**

* Certifié: Safety in Adventures



Gruyère Escapade Sàrl :: 1661 Le Pâquier :: 026 921 39 94 :: www.gruyere-escapade.ch

« **EXPRIMEZ VOS IMPRESSIONS** »
 COMMUNIQUEZ VOS IDÉES PAR DES IMPRESSIONS DE QUALITÉ

glasson
 printbulle

www.glassonprint.ch
 255, rue de Vevey - 1630 Bulle
 T : +41 (0)26 919 88 44
 E : info@glassonprint.ch



Août

Semaine	31 et 6	Sciboz Jean-Marie, Rossier Sylviane, Sciboz René, Gaby Python
Sa-di	6 et 7	Poffet Jean-Luc et Anne-Lyse
Semaine	7 au 13	Rausis Pascal et Marie-Hélène
Sa-di	13 et 14	Rausis Pascal et Marie-Hélène
Semaine	14 au 20	Blatter Pierrette et Daniel, Egger Claude
Sa-di	20 et 21	Bobonne et Gilbert Maillard
Semaine	21 au 27	Bobonne et Gilbert Maillard
Sa-di	27 et 28	Guex François

Pour un gardiennage ou des réservations veuillez appeler le 079 790 45 33.



Cabane des Marindes Lundi 1^{er} août à midi Soupe de chalet

Cabane de Bounavaux

(Encore des changements par rapport au bulletin de juin)

Juillet

Sa-di	2 et 3	Poffet Jean-Luc
Semaine	3 au 9	Pugin Rachel - Mimi - Anne-Laure
Sa-di	9 et 10	Van Wynsberghe François et Bach Joël
Semaine	10 au 16	Romanens Jean-Louis et Jaquier Denise
Sa-di	16 et 17	Bourqui-Chatton Nathalie et Van Deschwanden Camille
Semaine	17 au 23	Roulin Myriam et Pierrot
Sa-di	23 et 24	Roulin Myriam et Pierrot
Semaine	24 au 30	Spicher Cathy
Sa-di	30 et 31	Berset Jean-Daniel et Valérie

suite en page 12



Août

Semaine	31 au 6	Geinoz Marie-Jo et Jo
Sa-di	6 et 7	Jaquet Jean-Paul et Laurence Jaquet Pugin
Semaine	7 au 13	Gobet Pauline et Yavuz Aslan
Sa-di	13 et 14	Ducrest Stephane et Priska
Semaine	14 au 20	Vonlanthen Hélène et Jean
Sa-di	20 et 21	Delaquis Jean-Marc et Lucienne
Semaine	21 au 27	Vial Jean-Louis
Sa-di	27 et 28	Sallin Claude

Septembre

Semaine	28 au 3	Zenger Jean-Jacques et Roux Gilbert
Sa-di	3 et 4	Quiblier Fabian
Semaine	4 au 10	Krummenacher Micheline et Théraulaz Philippe
Sa-di	10 et 11	Wicht Ludovic et Prélaz Jean-Baptiste
Semaine	11 au 17	Jonin Benoît et Christophe
Sa-di	17 et 18	Schafer Daniel et Rumo Gérald
Semaine	18 au 24	Musy François (présence de chasseurs)
Sa-di	24 et 25	Auer Mathilde - Dupasquier Denyse - Limat Agnès et Francis
Semaine	25 au 1.10	Musy François (présence de chasseurs)

Octobre

Sa-di	1 et 2	Fermeture - équipe
-------	--------	---------------------------

Responsables: Evelyne et André Dubath

Pour un gardiennage ou des réservations:

bounavaux@cas-gruyere.ch ou au 079 603 68 78

Cabane des Portes

En fermeture estivale

Cabane de l'Oberegg

En fermeture estivale

Le Groupement jeunesse

Escalade de longues voies - Module 1/3

Samedi 9 juillet

Tous



Camp d'été

Dimanche à vendredi 10 au 15 juillet



Pour ces 2 sorties, s'en référer au bulletin de mai

FIFAD Les Diablerets

Vendredi 5 au dimanche 7 août



Cette année, le GJ sera à nouveau invité à participer au FIFAD. Viens partager un week-end hors du commun avec des autres OJiens des sections romandes. Les participants de l'année passée te garantiront qu'il s'agit d'une expérience inoubliable. Le week-end t'intéresse? Alors envoie un mail avec tes coordonnées à clercj@gmail.com. Les informations nécessaires te seront transmises en temps voulu.

Annonce expé 2018

Les Alpes, c'est bien joli, mais si on allait plus loin, plus haut? Une équipe de jeunes du GJ est motivée à mettre sur pied une expédition durant l'été 2018, à l'assaut de sommets exotiques. Tu fais partie du GJ, tu aimes la montagne et l'aventure? Alors **rendez-vous le 22 juillet à 19 h 30 au stamm** pour entamer l'organisation de notre projet! Viens avec un paquet d'idées et une grosse dose de bonne humeur! Durant la soirée, tu auras l'occasion de présenter comment toi tu vois l'expédition à laquelle tu aimerais participer. Il s'agit donc de présenter un projet concret et réalisable aux autres personnes présentes dans la salle (N'aie pas peur, c'est tous des amis, ils ne vont pas te manger quand tu parleras). Si telle est ton envie, merci de t'annoncer chez moi pour des questions d'organisation. Un beamer est à disposition si tu veux l'utiliser (mais une bonne idée d'expé tient tout autant sur un bout de papier, donc aucune obligation). Une fois tous les projets présentés, une discussion sera entamée pour organiser la suite des événements. Tu peux bien sûr aussi venir à la soirée en tant que participant motivé. Mais plus on a d'idées créatives, plus le projet sera intéressant.

Seules conditions pour pouvoir participer: avoir 16 ans au moment du départ (juillet 2018) et être très motivé à s'entraîner!

Je profite de l'occasion pour lancer un appel aux moniteurs ou autres personnes qui veulent accompagner des jeunes pour une telle expérience. Vous êtes cordialement invités à venir assister à la soirée. Votre expérience nous sera profitable pour commencer l'organisation dans de bonnes conditions!

Pour tout renseignement complémentaire: Johannes Konrad kon.johannes@gmail.com ou 078 647 21 77

FRANCIS MOOSER



Fondé en 1954

Installateur diplômé
ISO 9001 + 14001

Chemin de Halage 14
CP 268
1630 Bulle



Energies renouvelables
Pompe à chaleur
Bois
Solaire
Ventilation contrôlée

Fax 026 919 60 99
secretariat@francis-mooser.ch

Tél 026 919 60 90
www.francis-mooser.ch

R. Pittet & Fils

Vins et spiritueux



Qualité – Prix
Service – Accueil
info@pittetvins.ch

1663 Epagny/Gruyères
Tél. 026 921 11 84
Fax 026 921 37 72


www.pittetvins.ch

monferini

BULLE

J. MONFERINI S.A.

Constructions 026 912 82 68
www.monferini.ch



Menuiserie - Agencement

Eloi Bosson Sàrl

1632 Riaz

Réalisations

- Rénovation / Transformation
- Couvert / Pergola / Terrasse
- Porte d'entrée / communication
- Fenêtre / Fenêtre de toiture
- Cuisine / meuble salle de bain
- Armoire murale / Mobilier
- Escalier / Balustrade
- Parquet / Plancher
- Réparation / Entretien
- Boiserie / Plafond

Maîtrise Fédérale
Entreprise Formatrice

Natel 079/230.58.60
Tél. prof. 026/912.42.52
Fax 026/912.49.27
E-mail: eloi.bosson@websud.ch

Récit Groupement jeunesse

Escalade à Yvorne



Petite sortie d'escalade, une des premières de l'année et la première tout court pour certains! Ça peut paraître banal... Mais attendez, pas tant que ça!

Tous attirés par les brownies alléchants de Marjolaine, nous l'avons suivie à Yvorne. Là, entre les sons de tambours, nous avons gravi de la roche. C'est à cette occasion que, grâce à Colin, nous avons découvert un nouveau concept: le rapport de course imagé dégainé par dégainé. C'est très simple: on s'arrête à chaque dégainé, on se pend dans la corde, on sort un appareil photo et HOP petite photo et on recommence à la dégainé suivante. Comme ça, on peut se projeter directement dans ce que voit le grimpeur tout au long de la voie. Prévoyez un peu de temps pour réaliser ce type d'art... Bref après un bout de temps à escalader, la pluie nous a stoppés dans notre élan.

Nous nous sommes hâtés naïvement vers les voitures dans le but de vite repartir.



C'était sans compter sur un petit oubli: les phares que notre amie Marjo avait laissé allumés, peut-être dans le but de nous éclairer le chemin? Conclusion: pousser la voiture dans une descente ne sert à rien! Opter pour les bons vieux câbles de démarrage!

Les participants et auteurs: Isaline, Marion, Gaëlle, Enola, Marjolaine, Niklas, Samuel, Colin, Emilien et Jean-Michel.



Votre sourire, notre métier
www.bussard.ch

Grand-Rue 19 Agence immobilière
CH - 1630 Bulle Roger Bussard SA
t +41 26 919 80 50 office@bussard.ch
f +41 26 919 80 59 www.bussard.ch

Rue du Centre 32
CH - 1637 Charmey
t +41 26 927 19 60
f +41 26 919 80 59

Les courses de la section

Randonnées à la carte

Tout au long de l'année, à pied ou à ski, chaque mardi, les clubistes peuvent se retrouver pour une randonnée à la carte. Le but est fixé selon les conditions du moment et les envies des participants. Ces courses ne dépassent pas les niveaux T3 ou S3.

Rendez-vous chaque mardi à 8 h au parking de la Rue Majeux.

Randonnées légères à la carte

Les randonnées habituelles vous paraissent trop astreignantes ?

Chaque jeudi retrouvez les clubistes qui souhaitent randonner gentiment, sans trop de dénivelé.

Le but est fixé selon les conditions du moment et les envies des participants. Ces courses ne dépassent pas les niveaux T2 ou S2.

Rendez-vous chaque jeudi à 8 h au parking de la Rue Majeux.

Brenleire depuis Tissiniva en traversée

Dimanche 3 juillet

T4



Pigne de la Lé

Dimanche 3 juillet

PD+



Pour ces 2 courses, se référer au bulletin de juin



Visitez notre
Vinothèque

Du Lu a.m. au Sa. matin





Tanzbödéli

Jeudi 7 juillet

T3



Lieu et heure de départ

Parc rue Majeux 7 h, Matran 7 h 15

Situation/Altitude

Alpes bernoise, 2130 m
(région Lauterbrunnen)

Itinéraire choisi

Téléphérique Stechelberg - Gimmelwald,
Im Tal - Busenbrand - Tanzbödéli,
retour par Obersteinberg

Matériel

De randonnée en montagne

Subsistance

Pique-nique

Coût approximatif

Transport et téléphérique
environ CHF 40.–

Renseignements/inscription

Romain Chofflon

026 411 12 85 ou 079 293 41 09

Délai d'inscription

Mercredi 6 juillet 18 h

Remarque/descriptif

Environ 5 h 30 de marche,
dénivelé positif 950 m, nég. 1350 m

Aiguille du Tour

Samedi 9 et dimanche 10 juillet

PD



Lieu et heure de départ

Stamm 10 h

Situation/Altitude

Aiguille du Tour 3540 m

Itinéraire choisi

Couloir de la Table depuis Albert 1^{er}

Matériel

Complet de haute montagne

Subsistance

1/2 pension à la cabane, 2 piques-niques

Coût approximatif

CHF 150.–

Renseignements/inscription

Eric Barras 079 261 15 82

Chef de courses adjoint

Jean-Bruno Pugin

Délai d'inscription

Vendredi 1^{er} juillet

Remarque/descriptif

Un beau couloir sauvage propice au perfectionnement en début de saison !





GÉRANCES
GIROUD



GERANCE IMMOBILIERE
MISE EN VALEUR
GESTION DES TRAVAUX

ESTIMATIONS
ADMINISTRATION DE PPE
COURTAGE

gerances-giroud.ch

026 408 95 65

des ailes pour vous...

1752 Villars-sur-Glâne
Rue du Centre 4

1680 Romont
Grand-Rue 20

1630 Bulle
Champ-Francey 72



Plaisirs partagés



ECOSA 1666 Villars-sous-Mont
Tél. +41 (0)26 928 40 10 • Fax +41 (0)26 928 40 19
ecosa@bluewin.ch • www.ecosa.ch

ECOSA
EBENISTERIE • AGENCEMENT DE CUISINES

LES CUISINES COMPLICES

Les courses de la section (suite)

Dent de Nendaz

Jeudi 14 juillet

T2/T3



Lieu et heure de départ

Parc Rue Majeux à 7 h 30

Situation/Altitude

Région Haute-Nendaz

Itinéraire choisi

Haute-Nendaz 1365 m - Télécabine
- Tracouet 2200 m - Dent de Nendaz
2463 m - Basso d'Alou 2337 m - Plan du
Fou 2436 m et retour par Balavaux 2050 m
- Pra da Dzeu 1769 m - Haute-Nendaz.

Matériel

De randonnée pédestre

Subsistance

Pique-nique

Coût approximatif

Transport + Télécabine

(AG + Abo-demi pas valables)

Renseignements/inscription

Charly Bochud

026 402 30 27 ou 079 348 29 74 ou
charly.bochud@bluewin.ch

Délai d'inscription

Mercredi 13 juillet à 13 h

(Réservations en ligne possibles)

Remarque/descriptif

Point de vue exceptionnel sur les Alpes et
la Vallée du Rhône. Alpage de Balavaux :
les plus gros mélèzes d'Europe!

Notes

Environ 5 h 15

Evêque SW

Samedi 16 et dimanche 17 juillet

AD



Lieu et heure de départ

Stamm à 8 h

Situation/Altitude

Evêque

Itinéraire choisi

Arête Sud-Ouest

Matériel

Complet de montagne

Subsistance

Pique-nique

Coût approximatif

Environ CHF 125.-

Renseignements/inscription

Roland Charrière 079 199 95 32

Délai d'inscription

Jeudi 7 juillet

Remarque

Max. 5 participants selon 1^{er} de cordée,
belle arête aérienne

Notes

Course complète: glacier, arête aérienne
(du 4 en grosses) descente pouvant être
technique, bref un sommet qui convient à
des alpinistes déjà « dégrossis » 🧊

Les courses de la section (suite)

Gummfluh

Samedi 16 juillet

T4



Lieu et heure de départ

Au parc Duvillard à Epagny à 7 h

Situation/Altitude

Gummfluh 2458 m

Itinéraire choisi

L'Etivaz, col de Jâble, Gummfluh

Matériel

De randonnée

Subsistance

Pique-nique, boissons

Coût

Transport

Renseignements/inscription

Auprès de la cheffe de courses
Colette Dupasquier, par mail ou tél.

mustang.nicol15@gmail.com

079 697 26 22

Délai d'inscription

Vendredi 15 juillet à 12 h

La Fouly - Pointe de Revedin

Dimanche 17 juillet

T3



Lieu et heure de départ

Stamm, 6 h

Situation/Altitude

Val Ferret - Pointe de Revedin

Itinéraire choisi

La Fouly - Roc de l'Oiseau - Pointe de
Revedin 2780 m - Mont de la Fouly -

Le Basset - La Fouly

Matériel

De randonnée, très bonnes chaussures

Subsistance

Pique-nique

Coût

Transport

Renseignements/inscription

Denis Bossel 079 332 04 68

Délai d'inscription

Vendredi, 15 juillet, 20 h

Remarque/descriptif

Très belle course en face du Dolent

LE SAVOIR-FAIRE SUISSE
GRAVÉ DANS LE MARBRE
WWW.GRAND-MARBRENERIE.CH

GRAND
MARBRERIE

Rue du Cârô 1
1630 Bulle
T 026 919 60 20



Zermatt - haute montagne (avec guide)

Lundi 18 au vendredi 22 juillet

AD-



Lieu et heure de départ

Bulle, stamm 4 h 30

Situation/Altitude

Zermatt et ses hauts sommets

Itinéraire choisi

Zermatt/Petit-Cervin - Castor - Pollux -

Naso del Lyskam - Dufour

Selon les conditions météo

Matériel

Complet de haute montagne

Subsistance

Pique-nique tiré du sac

Demi-pension en cabane

Coût approximatif

CHF 900.- (avec abo 1/2 tarif)

Renseignements/inscription

Chantal Python Nikles, 079 385 15 91

Délai d'inscription

Jeudi 30 juin

Remarque/descriptif

Bonne condition physique et acclimatation pour apprécier pleinement cette semaine.

Complet actuellement.

2 jours dans le Val d'Hérens

Mercredi 20 et jeudi 21 juillet

T2/T3



Lieu et heure de départ

Place Majeux 6 h

Situation/Altitude

Région Arolla-Ferpècle entre 1500 et 3000 m

Itinéraire choisi

Selon conditions du jour

6 à 7 h par jour environ

Matériel

De randonnée pédestre - bonnes godasses

Subsistance

Pique-nique

Coût approximatif

Env. CHF 100.- transport et nuitée (Auberge du col d'Hérens)

Renseignements/inscription

Gaby Luisoni 026 912 37 87


Délai d'inscription

6 juillet à 18 h (because réservation)

Remarque

Limitée à 15 personnes

Voie Hohl



Via ferrata Moléson

Accès gratuit

à tous les membres

de la section «La Gruyère»

Les courses de la section (suite)

Cabane du Vélán

Jeudi 21 juillet

T3



Lieu et heure de départ

Place rue Majeux, à 7 h

Situation/Altitude

Cabane du Vélán, 2642 m

Itinéraire choisi

Bourg-St-Pierre (1664 m) - Plan de Botse -

Plan des Crétons - cabane CAS (2642 m)

Retour par pt 2258 - Chalet d'en Bas

Matériel

De randonnée pedestre

Subsistance

Pique-nique (possibilité de se restaurer à la cabane)

Coût

Transport

Renseignements/inscription

Irénée Savary

079 510 62 25 ou i.savary@bluewin.ch

Chef de courses adjoint

Trezzini Claude

079 503 20 52 ou cl.trezzini@bluewin.ch

Délai d'inscription

Mercredi 20 juillet à 17 h

Remarque/descriptif

Rando de 1000 m de dénivelé dans un paysage grandiose.

Galenstock

Samedi 23 et dimanche 24 juillet

AD-



Lieu et heure de départ

Au stamm à 6 h

Situation/Altitude

Galenstock 3586 m

Itinéraire choisi

Samedi à définir: grimpe ou rando

Dimanche: Galenstock depuis la

Sidelenhütte par éperon SE

Matériel

Piolet - crampon plus matériel de grimpe

Subsistance

Pique-nique pour deux jours

Coût

Transport plus demi-pension à la cabane

Renseignements/inscription

Raphaël Muntwiler 079 129 83 02

Délai d'inscription

Vendredi 15 juillet

Remarque/descriptif

Joli itinéraire complet avec magnifiques rappels sur le retour...

Sept participants selon premier de cordée. AD- / 3c



Dent du Signal

Dimanche 24 juillet



Lieu et heure de départ

Stamm, 6 h 30

Situation/Altitude

Dent du Signal

Itinéraire choisi

Barme - Pas de la Bide - Col de Bossetan -
Première Dent - Dent du Signal, 2727 m -
retour par le même itinéraire

Matériel

De randonnée, très bonnes chaussures

Subsistance

Pique-nique

Coût

Transport

Renseignements/inscription

Denis Bossel 079 332 04 68

Délai d'inscription

Jeudi 21 juillet, 20 h

Remarque/descriptif

Très belle course avec passage aérien

Cabane Blümlisalp

Jeudi 28 et vendredi 29 juillet



Lieu et heure de départ

Bulle, place Majeux à 7 h

Situation/Altitude

Blümlisalphütte 2834 m

Itinéraire choisi

1^{er} jour: Griesalp (1408)- Bundalp -
Hohtürli - Blümlisalphütte
2^e jour: Cabane - Oeschinensee -
Kandersteg (1076)

Matériel

De randonnée pédestre

Subsistance

2 pique-nique

Coût approximatif

CHF 110.- à 130.-

Renseignements/inscription

Irénée Savary

079 510 62 25 ou i.savary@bluewin.ch

Chef de courses adjoint

Stern Kurt 026 912 98 91

Délai d'inscription

Lundi 19 juillet à 18 h

Remarque/descriptif

Magnifique excursion dans une région figurant au patrimoine mondial de l'UNESCO. Nombre limité à 20 participants. Ne pas oublier le « sac à viande » et le 1/2 tarif.

Menuiserie Agencement

Denis Risse Sàrl



Fenêtres - Portes
Agencements - Cuisine
Parquet - Escalier

Case postale 2041 Tél. 079 371 07 76 info@denis-risse.ch
1630 Bulle 2 Fax 026 912 39 92 www.denis-risse.ch



Plaisi'rando

Vous aimez la randonnée alpine ? Faites-vous plaisir et laissez-vous conduire dans de belles découvertes.

Il reste des places pour :

- **Le Tour des Dents du Midi du 9 au 12 juillet**
- **Des sources du Rhin aux sources du Rhône du 6 au 10 août**
- **Le parc national Picos de Europa (Espagne) du 16 au 24 septembre**
- **Le Grand Chavalard et la Dent de Morcles les 14 et 15 octobre**



Idéal pour se joindre à un groupe en toute sécurité, sans souci d'itinéraire ou de réservation.
Etapas quotidiennes de 5 à 8 heures, 1'000 à 1'500 m dénivelation.

Renseignements et inscription :

Pascal Monteleone
Accompagnateur de randonnée ASGM
1666 Grandvillard
www.plaisirando.ch info@plaisirando.ch 079 669 95 63

Les courses de la section (suite)

Sur la frontière du Liechtenstein

Du vendredi 29 au lundi 1^{er} août

T4



Lieu et heure de départ

Gare de Bulle 6 h 10

(départ du train à 6 h 20)

Situation/Altitude

De Planken (Li) à Grüşch (CH)

Itinéraire choisi

1^{er} jour: Visite de Vaduz, montée à la cabane Gafadura

2^e jour: Gafadurahütte 1428 m - Drei Schwestern 2052 m - Sücka 1402 m

3^e jour: Sücka - Pfälzerhütte 2098 m - Schesaplanahütte 1908 m

4^e jour: Schesaplana 2964 m - Descente sur Grüşch en trottinette (la grande partie du parcours est asphaltée)

Matériel

De marche + sac en toile (dortoir) + abonnement CFF pour ceux qui en ont un + cartes d'identité et du CAS

Subsistance

Pique-nique pour minimum 2 jours, possibilité de prendre des repas en route

Coût approximatif

CHF 300.- env. (billet de train ½ tarif, ½ pension en cabane et location de la trottinette) sans les boissons

Renseignements/inscription

Colette Dupasquier par mail ou tél.

mustang.nicol15@gmail.com

ou 079 697 26 22

Chef de courses adjoint

Lise Ruffieux

Délai d'inscription

15 juillet

Remarque/descriptive

A part le 1^{er} jour (700 m), il faut compter avec environ 1'000 m de dénivelé par jour



PILLER & KRATTER SA

chauffage • sanitaire • toitures

1632 Riaz

Tél. 026 912 98 04
N°tel 079 230 50 37

Les courses de la section (suite)

Bishorn

Samedi 30 et dimanche 31 juillet



Lieu et heure de départ

Parking Laniac, Bulle à 10 h

Situation/Altitude

Bishorn 4153 m

Itinéraire choisi

Zinal - cabane de Tracuit - Bishorn

Matériel

Complet de haute montagne

Subsistance

Repas de midi, repas du soir en cabane

Coût approximatif

CHF 120.-

Renseignements/inscription

Pascal Berset 077 259 85 29

Délai d'inscription

Vendredi 15 juillet par téléphone

Notes

Course de haute montagne.

Samedi montée à la cabane de Tracuit

(3256 m), + 1600 m - Nuit en cabane

Dimanche cabane de Tracuit - Bishorn

(4153 m), + 900 m

Descente sur Zinal - 2500 m - 8 participants en fonction des premiers de cordée.

Mont Blanc de Cheillon en traversée

Samedi 30 et dimanche 31 juillet



Lieu et heure de départ

CO 2, La Tour, 8 h

Situation/Altitude

Mt Blanc de Cheillon 3869 m

Itinéraire choisi

Traversée E / SW

Matériel

D'alpinisme

Subsistance

Pique-nique

Coût approximatif

Transport + demi-pension cabane

Renseignements/inscription

Boris Grandjean

borisgrandjean@hotmail.com

Délai d'inscription

Mercredi 20 juillet

Remarque/descriptif

Max. 6 personnes

En fonction des premiers de cordée



TREZZINI
CONCIERGERIE

Rte de Morlon 45
1630 Bulle

Brevet fédéral

Tél. (24 h/24): 026 / 919 30 00

www.trezzini-conciergerie.ch

office@trezzini-conciergerie.ch

GESA
GRUYÈRE ÉNERGIE SA



A la source de votre énergie
www.gruyere-energie.ch



Glecksteinhuette et évent. Chrinnenhorn

Jeudi 4 août

T3/T4



Lieu et heure de départ

Parc Place Majeux, 6 h 30

Situation/Altitude

Cabane 2317 m (évent. sommet 2741 m)

Itinéraire choisi

Depuis l'arrêt de bus

«Abzweigung Gleckstein»

Matériel

Classique de randonnée

Substance

Pique-nique ou à la carte à la cabane!

Coût

Transport

Renseignements/inscription

Jean-Marc Angéloz 079 723 68 29 ou
026 475 27 21 ou jangeloz@sunrise.ch

Délai d'inscription

Mardi 2 août à 18 h

Remarque/descriptif

Cet ancien refuge converti en hôtel de montagne jusqu'en 1920 a peu à peu évolué en une confortable cabane CAS située directement sur le sentier Hüttenweg T3. Plats régionaux servis au restaurant. Vue imprenable sur les sommets environnants culminant à 4000 m, sur les glaciers et sur la vallée de Grindelwald, à proximité d'une colonie de bouquetins.

Sentier gourmand

Jeudi 4 août

T1



Lieu et heure de départ

Place Majeux à 8 h

Situation/Altitude

Région Les Paccots

Itinéraire choisi

Ratwel - Col des Villars - Chalet Encrota
- Les Pueys

Matériel

De randonnée

Substance

Pique-nique

Coût approximatif

Transport

Renseignements/inscription

Norbert Seydoux 079 695 47 80



Entrepise de bâtiments

Maçonnerie, béton armé, rénovations, échafaudages
Crépis de finition, aménagements extérieurs

Les Bruyères 5 1635 La Tour-de-Trême
Tél. 026 912 53 52 Natel 079 635 15 92
Fax 026 912 53 85 claude.noll@bluewin.ch

OUVERT 7 JOURS SUR 7



Marc Savary - 1666 Villars-sous-Mont
Tél. 026 928 10 11

la Mobilière

Agence générale de Bulle
Rue de Gruyères 67

Jacques Yerly, agent général
Claude Donzallaz, chef de team
Jean-Claude Mauron, chef de team
Bastien Ecabert, chef de team

Pour toutes vos assurances

AU MULTICOLORE



RENE OTTOZ
COULEURS ET VERNIS

Grand-Rue 66
1630 BULLE
Tél. 026 912 68 24
Fax 026 913 92 50

SPO
RTS
a v e n t u r e s

VENTE / LOCATION ET RÉPARATION SKIS
SNOWBOARDS / RAQUETTES / RANDONNÉE
VELOS ROUTE / VTT / ENDURO / FREERIDE
TREKKING / CHAUSSURES / TEXTILE RUNNING
NORDIC WALKING

SPORTS AVENTURES SA / ROUTE DE BILLENS 14 / 1660 ROMONT / FR
T 026 852 40 41 F 026 852 40 42 / SPORTS-AVENTURES.CH
HORAIRES DU MAGASIN
LUNDI FERMÉ // MA-VE 09H-12H / 13H30-18H // SA 09H-12H / 13H30-18H

Récits de course

Semaine de ski senior au San Bernardino (Grisons)



1^{ère} sortie : lundi 14 mars

Le Pix de L'Ucello

Au petit matin chacun se presse entre déjeuner, remplissage du thermos et équipement. Le départ est prévu pour 8 h et c'est une équipe motivée qui traverse le village, skis sur l'épaule pour attaquer la montée. On passe devant l'église, les portes sont fermées, l'heure n'est pas à la confesse et il est temps de s'élever un peu, pour aller tutoyer le ciel!

Un départ tout en douceur, à traverser une mer de neige irisée et ma foi bien glacée... Les couteaux ne dormiront peut-être pas longtemps au fond du sac. Ciel bleu, soleil et vue magnifique de l'Ucello qui nous tend les bras!

Quelques passages délicats, un vieux pont de bois à traverser et notre route continue jusqu'à un cairn qui nous confirme la direction à prendre : Foppa del Pix. Nous avançons jusqu'au col vers le premier sommet. Espacement de sécurité car la pente se fait plus exigeante et nous y oblige. Mais l'effort est récompensé! Entre deux montées de brouillard nous apercevons tout le chemin parcouru et une vue grandiose des sommets qui nous entourent.

L'arrivée se fera à pied le long d'une magnifique corniche. Embrassades et félicitations après 3 h 30 de montée et pas moins de 1'100 m de dénivelé accompli! Une longue descente nous attend! Aujourd'hui la poudre ne sera pas au ren-

dez-vous et c'est tout un art que de rester debout! Les experts en «planté du bâton» se font un plaisir de nous faire partager leurs talents! Chacun sa technique, chacun sa manière du «plongé dans la piscine» au «aufstehliauf- aufstellihef» version Poupette, il nous reste encore quelques jours pour se perfectionner! Repos bien mérité et pique-nique au chalet, le reste de la descente se fera tout seul. Apéro bien mérité après l'ascension de celui que les San Bernardin appelle «leur petit Cervin».

2^e sortie : mardi 15 mars,

Le Pix de Mucia

Nous voilà repartis, skis aux pieds pour de nouvelles aventures... Le Pix de Mucia. Après une montée sur l'ancienne piste de ski, nous entrons dans un décor plus sauvage à partir de la station de Confin de Basso à 1'961 m exactement! Le soleil est avec nous et, d'un rythme régulier, nous allons prendre de la hauteur en contournant d'abord puis longeant le Pix de Confin dans une large combe avec tout au fond qui se dessine «Le Mucia». Belle poudre... tout le monde pense déjà et se réjouit de la descente qui nous attend.

Mais le vent soudain se lève et il nous faudra savoir renoncer tout près du sommet! Peu importe, le temps presse il fait très, voire trop froid pour attendre plus et nous attaquons une belle descente entre séquence de poudre et passage carton. La fin de descente nous verra obligés



à quelques prouesses techniques entre sapins et jeunes pousses... A chacun son style, à chacun son combat, l'essentiel étant d'arriver sain et sauf en bas! Là encore nos chefs de courses auront su nous ramener à bon port et merci à eux car la voie à prendre n'était pas toute simple à trouver! Pique-nique improvisé à l'hôtel et repos mérité, en attendant l'heure sacro-sainte de l'apéro!

3^e sortie : mercredi 16 mars De San Bernardino à son col.

Tempête de neige au petit matin, départ reporté! A regarder par la fenêtre du bistrot de l'hôtel on s'aperçoit que la tempête redouble... Que non! ça n'est qu'une fraiseuse qui passe! En attendant c'est match aux cartes pour les adeptes du chibre et concentration toute sportive devant l'écran T.V. pour apprécier l'exploit de Béat Feuz!

Pour l'après-midi les plus motivés remettront les peaux et c'est une magnifique balade qui nous entraînera à travers les environs sauvages de San Bernardino presque jusqu'à son col! Les flocons tombent et le silence s'impose de lui-même. Retour sur nos traces, Nicole réussit le buzz du jour... casse sa fixation qu'elle maudissait depuis quelque temps. Une occasion rêvée pour faire faire quelques folies à Jean-Claude au magasin de sport de Splugen!

4^e jour : jeudi 17 mars Le Wenglisplitz

Départ en bus ce matin pour une course au départ de Hinterrhein. Temps magni-

fique, un peu de neige fraîche et le Wenglisplitz, du haut de ces 2'841 m nous attend. Montée un peu magique, sous le ciel bleu puis dans les brumes qui se lèvent. Silence et grandeur de la montagne. A notre gauche les roches affleurent de la neige et au loin, devant nous, c'est la blancheur de l'hiver partout dans laquelle nous traçons notre chemin avec bonheur, patience et plaisir.

Arrivés au col, le vent se fera plus violent, et le brouillard plus épais. Après concertation, nos deux chefs de courses décident avec sagesse et logique de renoncer au sommet une fois de plus. Peu importe! C'est une magnifique descente qui nous attend et pour couronner cette belle sortie, nous retrouvons le soleil, pour le pique-nique à l'abri d'un chalet. Fin de descente, une bière bien méritée pour toutes et tous, avant de reprendre le chemin de l'hôtel.

5^e jour : vendredi 18 mars Le Pix d'Arbeola

Dernière journée de cette super semaine, où nous reprenons la piste de l'ancien téléski pour le départ. Et puis sous le soleil qui cette fois ne nous lâchera pas de la journée, nous allons tout d'abord traverser à flanc de coteau une forêt de conifères et de feuillus, puis nous élever en direction du Pass di Passit, non loin de la Cima de la Fopela. Toujours dans un décor magique, nous nous élevons vers notre sommet. Décor de rêve, journée douce pour la saison, nous atteindrons le Pix d'Arbeola sourire aux lèvres. Ensuite c'est une longue descente dans une

**Boissons
Corboz**
S.A.

POUR VOUS

**UNE ENTREPRISE
UNE ÉQUIPE
UN SERVICE
UNE PASSION**

VINS, BIÈRES, SPIRITUEUX, BOISSONS SANS ALCOOL

Boissons Corboz S.A.
Rte de la Pâla 106
CH-1630 Bulle

T 026 919 62 00
F 026 919 62 01
www.boissons-corboz.ch



Montagne Attitude
Votre spécialiste textile
montagne Crazy Idea
Rte de Morlon 11 - 1630 BULLE
www.montagneattitude.ch

**CRAZY!!!
idea**
Vis ta passion !!!



Ouvert du mardi au vendredi:
9h-12h 14h-18h30
samedi matin 9h-12h



poudre idéale qui nous attend! Dernier défi et non des moindres avant de terminer cette semaine: un passage clé où tous pourront jouer de leurs talents avec des spectateurs enthousiastes quant à l'arrivée d'un saut improvisé! Magnifique arrêt suisse pour Michel et bien d'autres! Poupette nous épargne de sa Gopro, mais c'est à grand regret car le moment était digne d'une séquence chez les bronzés! Retour en empruntant à nouveau les pistes de l'ancienne station jusqu'à l'hôtel. Et cette fois, nous rangeons nos peaux avec les souvenirs de beaux moments partagés durant cette semaine.

Un grand merci à nos chefs de courses Romain et Jean-Claude, attentifs et pré-

sents dans les moments plus délicats et tout au long de nos sorties. Merci à nos chauffeurs Albert et Denis qui nous ont ramenés sains et saufs. Merci à toutes et tous pour la bonne humeur, la solidarité et la convivialité tout au long de cette semaine vacances à San Bernardino!

Evelyne Grand

Participants: Romain, Jean-Claude, Denis, Mireille, Elisabeth, Albert, Jean-Louis, Michel, Georges, Henri, Patricia, Poupette, François, Babette, Jean-Claude, Nicole, Chantal, Laurent, Evelyne.

Seydoux PAPETERIE
BUREAU SA

Tél. 026 919 62 62
Fax 026 919 62 63

Web www.seyd.ch
Mail info@seyd.ch

Rue des Ecoles 15
1635 La Tour-de-Trême

Sports et Loisirs

Avry-devant-Pont

Hiver :
Ski randonnée-Ski de fond
Location skis-raquettes

Rte de l'Eglise 19
026 915 12 42

Julbo®

Solaires sport avec
verres Hi-Tech
haute protection

Sans correction
dès 79.-

À votre correction
dès 344.-

Disponibles avec verres pour glacier,
polarisés, photochromiques et haut contraste


fleury
OPTICIENS SA

Grand-Rue 12 - 1630 Bulle
026 919 68 00 - www.fleury.ch




Julbo®

Offre spéciale non cumulable avec autres
avantages ou offres. Selon conditions en magasin.


SUGNAUX
électroménager

Vente
Réparation
Conseils

Ch. de la Pépinière 56

1630 Bulle

T 026 912 92 42

N 079 285 04 76

F 026 912 92 41

sugnaux.electromenager@bluewin.ch

sugnaux-electromenager.ch



Haute-Route 1924

Course du 1^{er} au 6 août



Le beau temps paraissant assuré, le signal du départ est donné par notre chef de courses, M. Borghi, le 1^{er} août à 6 h 24 du soir gare des C&F.

Présents : M. Borghi, Chef de courses.
A. Desbiolles, M. Pasquier, Sansonnens,
R. Rime, Affentauschegg, Werner Huber,
Staub, Porchet, Dubas H, Levrat, Sumereau,
Seyroux, Hohl, Rouvenaz.

1^{er} août 1924

Lunettes, sac, piolets, bonne humeur, tout le monde en a ; et en route. Le changement de train à Châtel donne l'occasion de soupeser nos sacs parmi lesquels se trouvent de vraies déménageuses. Le train file vers Vevey tandis que deux ex-choraliens fredonnent quelques vieux couplets. Les Dents du Midi se réouvrent à nos yeux, superbes et allumées du soleil couchant. Le moment approche où nous devons le voir surmontées d'un feu de joie du 1^{er} août ; car nous y pensons aussi à ce 1^{er} août et comptons bien le fêter un peu à Orsières par quelques chants patriotiques.

Après une demi-heure de voyage sur la ligne du Simplon, les premiers feux s'allument sur les petites sommités vaudoises et valaisannes et même sur les coteaux au milieu des vignes. Tandis que nous jetons un regard sur ce beau Léman embelli par des illuminations et subitement éclairé par un réflecteur des forts de Dailly et Savatan. Spectacle grandiose jusqu'en gare de St-Maurice. Les Dents du Midi sont toujours l'objet de notre curiosité, mais en fait de feu, comme sœur



Anne, nous ne voyons rien venir. Les feux s'éteignent l'un après l'autre tandis que nous passons... Martigny, et les quelques petites stations avant d'arriver à Orsières, où nous attendent les frères Lovey, Joseph et Marcel, guide et porteur. Échange d'impressions sur le temps, le guide et ses prévisions ne sont pas pour nous encourager. Tous les cœurs battent à l'unisson lorsqu'on entonne quelques vieux chants de la Gruyère, suivis du « Credo du Paysan » par l'ami Porchet. Le Fully fit son petit effet si bien que quelqu'un s'inquiétait de l'absence prolongée de l'ami Henri pourtant si exact. Par contre, nos as de la montagne après trois heures de sommeil scrutaient non sans brin d'inquiétude le ciel brumeux et peu rassurant. Mais voici l'autocar qui doit nous conduire à Bourg-St-Pierre.

Castella

SPORTS BULLE



Rte du Verdel 22, 1630 Bulle



HORAIRES

Lundi	Mardi	Mercredi	Jeudi	Vendredi	Samedi	Dimanche
fermé		09:00-12:00 / 13:30-18:30			09:00 - 12:00 13:30 - 16:00	fermé



Un ciel bleu se laisse voir.

Partout renaît l'espoir. Paroles qui sortent avec enthousiasme de la poitrine de nos hauteurs. A Bourg-St-Pierre, arrêt à l'hôtel du Déjeuner de Napoléon. M. Steiner nous fait une courte conférence sur la chaise de Napoléon.

D'un bon pas, nous gravissons le Val Sorey où nous prenons tout de suite de l'altitude. A droite, le Vélan découvre sa face resplendissante, reblanchie par la dernière chute de neige, tandis que nous percevons à gauche le majestueux massif du Combin, dont les sommets paraissent comme une dernière halte avant d'atteindre un monde meilleur. Après quelques arrêts, durant lesquels nos ballons à bretelles lâchent un peu de lest, la cabane Valsorey est visible comme une mignonne maisonnette, sculpture de l'Oberland qu'une main habile aurait placée sur une corniche à l'abri des petits malfaiteurs.

Nous y arrivons vers 3 heures après-midi, heureux de prendre un repos prolongé en attendant une bonne soupe préparée par les frères Lovey avec un zèle remarquable. Pendant ce temps, l'intrépide alpiniste qu'est l'ami Auguste soigne son mal des montagnes entre une demi-douzaine de couvertures, une gourde et pas mal de conseils venus de toutes les directions.

Bon repas, bon gîte, rien ne manque si ce n'est le temps un peu plus rassurant; un épais brouillard descend et nous tient compagnie jusqu'au petit matin. Par petit groupe, on voit nos clubistes opérer une descente de 10 mètres, un lambeau de journal entre les mains, ramenant involontairement nos pensées vers certains contes de Rabelais.

2 août 1924

Dimanche matin, vers 3 heures, le guide se lève et nous conseille de ne pas hâter le départ, entendu que le brouillard n'est pas dissipé. Sur les assurances de nous conduire à bon port, malgré le brouillard, nous partons encordés à 5 h. Les plus étourdis font quelques 200 m avant de constater qu'ils avaient laissé à la cabane, jumelles, couteaux, etc.

Les dix heures consécutives passées dans les rochers, parois à pic, couloirs dangereux, nous obligent à reconnaître que le guide ne nous a certainement pas conduits dans le bon chemin, si l'on peut tenir quelque chose des indications contenues dans le guide des Alpes valaisannes et les renseignements recueillis de la bouche de différents alpinistes. A midi, nous sommes entre 2 crevasses immenses, à attendre le résultat des recherches du guide pour découvrir le col Sonadon et cela en plein brouillard. Mais le soleil est notre ami, comme la baguette de Moïse, d'un rayon dirigé sur la Pointe de By, il balaie le brouillard nous permet d'atteindre le Col Sonadon en demi-heure. (Halte horaire!!)

Après huit heures d'effort, sans pouvoir déposer son sac auquel on paraît s'être bien habitué, je m'en voudrais de passer sous silence ce spectacle impressionnant qu'offrait le Grand Combin dont le sommet était balayé avec rage par un vent qui soulevait de toutes parts des colonnes de neige dont la partie supérieure se dissipait comme une bouffée de fumée blanche de la bouche d'un fumeur. La descente du glacier du Mt Durand habilement conduite par notre guide nous amène bien vite au pied du Mont Avril (que nous proposons de faire, soit dit en passant).



FLUXIMEDIA

Route du Briez 73
1628 VUADENS
026 912 74 75

sports cycles 
dupasquier
vuadens

www.dupasquier-sports.ch

notre
expérience
a choisi
la qualité





A la frontière italienne, deux alpinistes tendent une main fraternelle à leur compatriote M. Borghi, après une présentation de l'habile diplomate M. Arnoli Desbiolles. Nous atteignons la cabane Chanrion à 8 h 30 du soir, contents du repos et d'échanger nos impressions autour d'une soupière dont l'odeur nous réjouit. A dix heures extinction des feux. Compris Louis! Une voix rauque et menaçante nous rappelle à l'ordre. A deux heures du matin, nous pourrions aussi demander du silence des clubistes montreusiens dont nous n'emportons pas le meilleur souvenir. La sarabande des souliers à fers ne nous laisse plus de répit et l'orchestre des ronfleurs n'était, paraît-il, pas qu'une vague rumeur à côté de ce tintamarre du 1^{er} étage.

3 août 1924

Après quelques mots brefs sur l'opportunité du départ, la caravane quitte Chanrion à 5 h pour s'attaquer au glacier d'Otemma.

Tous les mauvais souvenirs sont effacés devant les beautés que nous offre cette belle matinée. Nous voyons le chemin parcouru hier et devant nous s'étale le glacier d'Otemma, magnifique, sur lequel la marche n'est qu'un jeu. Notre ami Affentauschegg énumère les noms de tous les glaciers et de toutes les cimes neigeuses qui s'offrent à nos yeux, car pour lui, il n'y a que la carte qui est vraie. C'est pourquoi Arnold nous assurait qu'il allait passer ses examens de guide.

Une bonne grimpe et nous voilà enfin au col du Petit-Collon, midi. La dernière cordée s'arrête sur un petit morceau d'opéra où le chancelier joue le premier rôle, échange bref de mots d'oiseaux, puis fini, la corde est tendue. Ils vont remarquer comme des frères.

Une bouchée sur le pouce et nous repartons en suivant une arête d'où nous prenons une photo qui doit être la dernière ... de la journée; aussi, notre photographe toujours souriant y met une certaine solennité.

La raison du plus fort n'est pas toujours la meilleure. Le guide prédisait ¼ h de marche avant d'atteindre le col de l'Evêque et votre serviteur tenait pour une heure au risque d'être malmené par A. Rime.

Narrer tout ce qui se passa dans nos têtes durant plus de 2 heures entre les deux cols, est très difficile. Nous n'avions pas fait quart d'heure de marche que nous étions en plein brouillard; surpris par la tempête.

Le guide, très peu loquace, répondait à peine par des monosyllabes aux questions posées, alors que l'on constatait chez lui une inquiétude grandissante; où se trouvait le col? Nous montons et atteignons l'arête, pour redescendre ensuite, mais en vain.

Le vent nous cingle le visage et la neige glacée nous picote comme une épingle.


En plein désarroi, une seule solution est envisagée, retrouver nos anciennes traces pour rejoindre le col du Petit Collon. M. Sansonnens trouve encore le moyen de nous faire quelques macabres plaisanteries tandis qu'Affentauschegg propose un chœur. Moral admirable. Mais la majorité des clubistes ont d'autres soucis; sortir de cette impasse. C'est aussi l'avis du chef de course qui rejoint le guide pour prendre la dernière décision qui s'impose: retourner à Chanrion. Adieu Bertol, Zermatt!! Le cœur gros, nous reprenons notre route ou plutôt les traces pour redescendre ensuite le glacier d'Otemma. Magnifique à la montée, horrible à la descente, sillonné de petits ruisseaux, crevasses béantes, autant d'entraves que nous dûmes franchir sous une pluie torrentielle.



GRUYERE
PARAPENTE
.CH

Passagère heureuse!

Ecole de parapente



Bons Cadeaux
Vols Biplace
Formation
Voyages
Matériel

+41 79 379 28 17 | www.gruyere-parapente.ch



Notre Beresina s'accomplit toutefois sans désordre et avec la plus grande résignation. En cours de route décision est prise de redescendre jusqu'à l'hôtel Mauvoisin au-dessus de Fionnay. Au pied du glacier, on jette un regard sur le chemin parcouru, il est six heures et d'aucuns trouvent qu'une halte et une bouchée feraient bien notre affaire; mais rien à faire, trempés jusqu'aux os, la prudence élémentaire interdit tout arrêt. Cependant l'ami Affentauschegg prépare méticuleusement une Coueste* au Père Levrat dont le moral est admirable tandis que Werner pris de fringale refuse tout effort avant d'avoir fait disparaître une respectable boîte de conserve, tel un brochet engloutissant une perchette. Et la marche continue... et la pluie aussi. Les écluses du ciel ouvertes depuis midi ont grossi la Dranse qui se précipite en grondant vers cette étroite vallée de Bagnes qui nous apparaît singulièrement sauvage. Lacets, petits ponts, chemins rocailloux, tout cela serait très joli en une belle journée ensoleillée; mais après une quinzaine d'heures de marche pour la même journée! La nuit nous surprend; nous sommes assoupis par le bruit de la Dranse dont les eaux occupent notre sentier, si bien que l'on ne distingue plus le lit de la rivière.

Les forces de notre ami Rime menacent d'atteindre son niveau moral qui subit une crise que nous espérons passagère. Mais une lumière brille dans les bas; c'est l'hôtel Mauvoisin. Comme l'étoile des Mages, elle marque le terme de notre voyage.

Par sans fil très probablement, notre chef de courses qui est toujours resté en queue de colonne avec le guide, a transmis ses pouvoirs provisoirement au Dr Jos. Pasquier qui se trouve en tête. Celui-ci en profite pour faire une répartition équitable des sept lits à dispo-

sition des sept touristes qui n'ont qu'à s'exécuter sans mot dire. Des grogs sont servis au fur et à mesure des arrivées. La chambre 10, où règne en maître l'ami Sanson, se fait l'écho de rires continus et devient la cave du 1^{er} étage. Il y eut même un solo de contrebasse tandis que le maître de céans opère quelques essais d'hypnotisme et d'autres semblables désordres l'Ange Gabrielle apparut à la salle à manger à la stupefaction du père Levrat. La nuit s'acheva sous l'œil vigilant du Dr et de sa bergère.

4 août 1924

Toute la matinée du mardi fut occupée à la lessive et au séchage, et l'hospitalier Hôtel Mauvoisin donne l'illusion d'une demeure orientale où nous contemplons mutuellement nos têtes de turcs.

L'après-midi, frais et dispos, nous continuons la descente de la vallée de Bagnes. Arrêt à Fionney où nous rejoignons notre guide Lovey, tourmenté et l'âme en peine de ce que nous n'avons pas pu continuer notre route sur Bertol et Zermatt. M. Borghi conscient de sa charge de chef de courses, très préoccupé, s'apprête à accomplir les formalités qui lui incombent et tout spécialement celles qui découlent de la modification de notre programme, tandis que le bureau du téléphone est pris d'assaut par quelques délégués chargés d'annoncer à Bulle notre heureuse arrivée à Fionney. Fionney est un charmant site avec son petit lac où se mirent les rochers sauvages et les forêts de sapins et d'arolles. Quelques chaumières au toit vermoulu sont tapies dans la rocaille au pied de rochers escarpés. De grands hôtels palaces défigurent malheureusement ce coin idyllique. D'autres petits hameaux de cette longue vallée intéressent vivement, tout en suivant la Dranse.

* Coueste = absinthe 50°